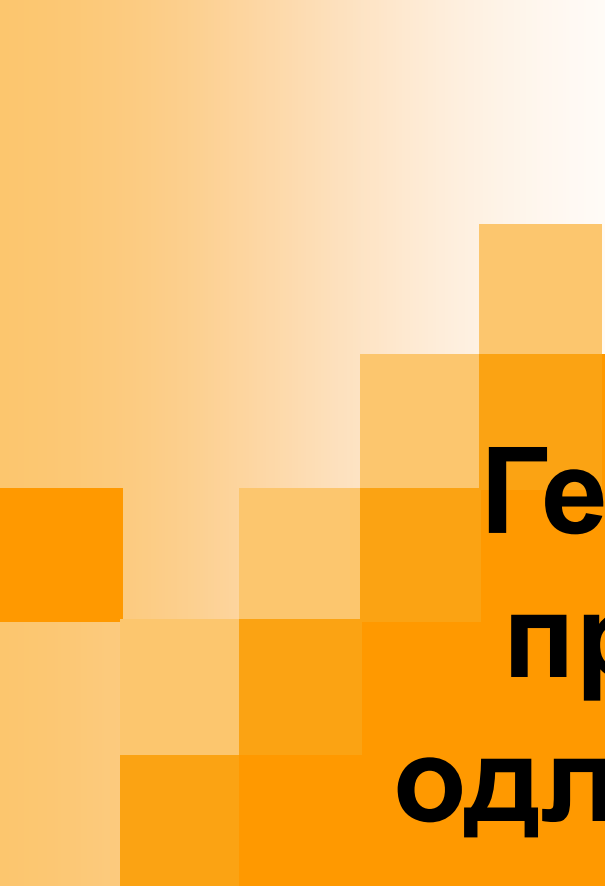


# Средња Америка

Алекса Попадић  
ОШ „Димитрије Туцовић“, Краљево



# **Географски положај и природногеографске одлике Средње Америке**


# Географски положај

- Захвата јужни део Северне Америке
- Између САД (N) и Јужне Америке (S)
- Између Атлантског океана и Мексичког залива (E) и Тихог океана (W)
- 2,7 милиона km<sup>2</sup>
- Све земље излазе на море



# Панамски канал

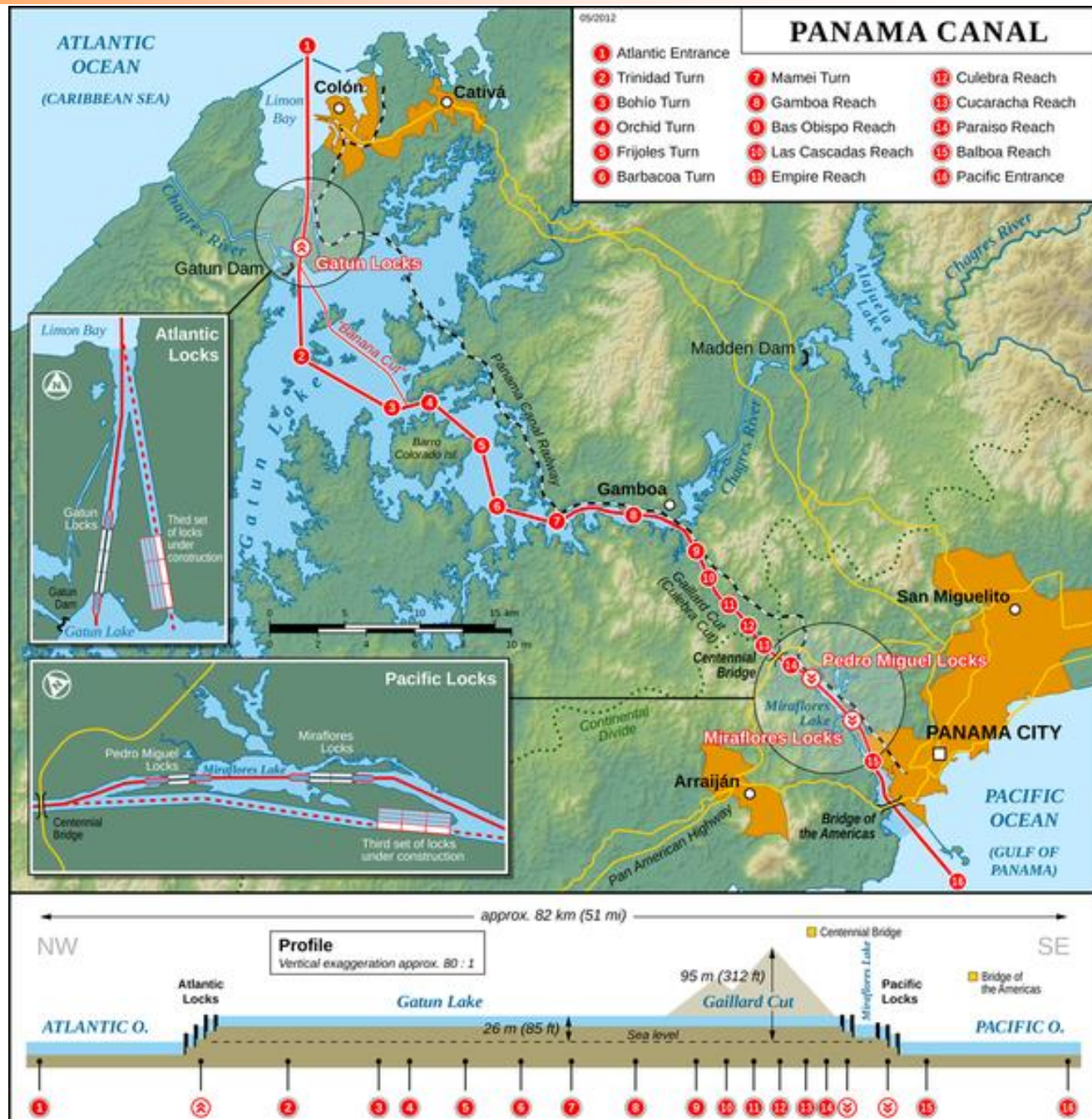
- Прокопан 1914. године
- Спаја Тихи океан и Карипско море
- Условна граница Северне и Јужне Америке





# Панамски канал

- Проширење канала
- Почело 2007. (2009.)
- До краја 2015. завршено 96%



# Разуђеност обале

- Континентални део слабо разуђен
- 2 већа полуострва: Калифорнија и Јукатан



# Релјеф

- Интензивна вулканска и сеизмичка активност
- Планински релјеф- вулканске планине:  
Оризаба (5700m), Попокатепетл (5482m),  
Колима (4339m)





# Вулкани

1. Оризаба
2. Попокатепетл
3. Колима





# Рельеф



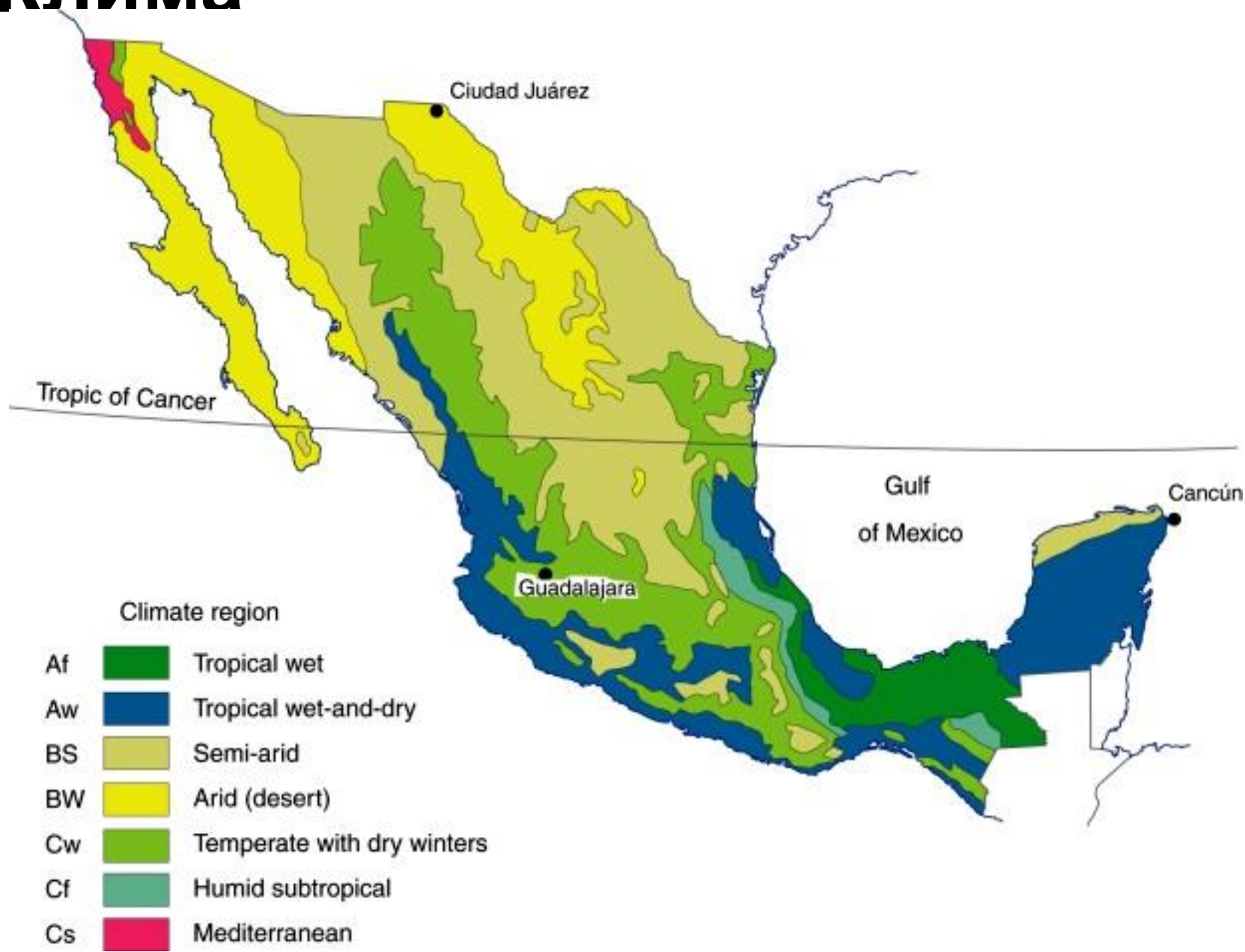
# Релјеф

- Високе планине и висоравни на западу и у средишњем делу
- Мексичка висораван
- Низије уз обалу Мексичког залива и Карипског мора





# Клима



# Клима

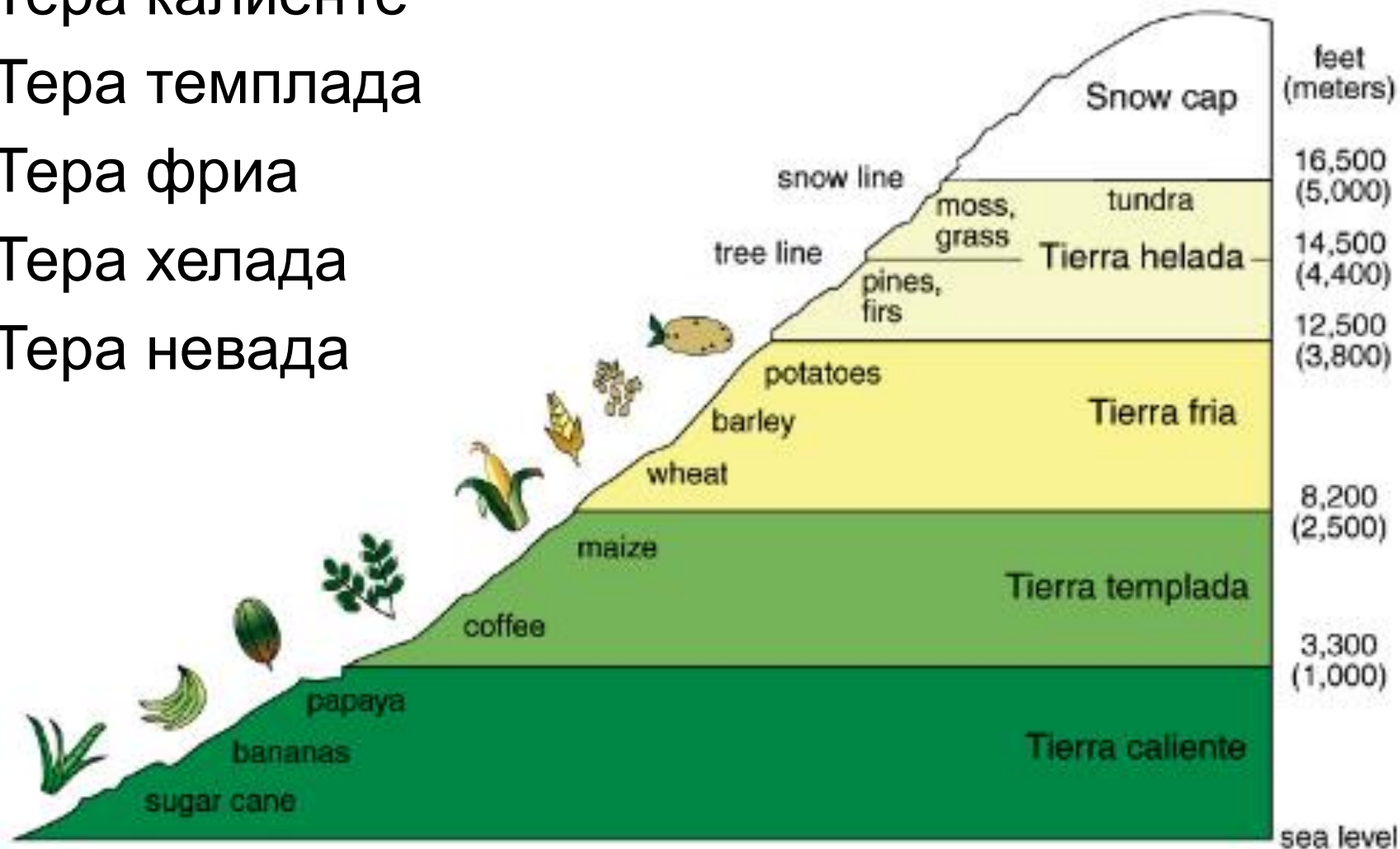
- Влажна тропка
- Пустуињска и полупустуињска (N)
- Источни део регије под утицајем пасата (више падавина)
- Тропски циклони/урагани





# Климатско-вегетацијска зоналност

- Тера калиенте
- Тера темплада
- Тера фриа
- Тера хелада
- Тера невада



# Воде на копну

- Нису се развили дужи и водом богатији речни токови
- Унутрашње одводњавање
- Река Рио Гранде-граница
- Језеро Никарагва





# Река Рио Гранде




# **Географски положај и природногеографске одлике Средње Америке**

**Белешка**



# Природногеографске одлике Средње Америке

- Прелазна област између Северне Америке
- Обухвата Мексико, Централну Америку и карипска острва
- Планински рељеф са активним вулканима и честим земљотресима
- Преовлађује влажна тропска клима
- Изражена климатско-вегетацијска зоналност
- Воде: Рио Гранде и Никарагва





**Друштвеноекономске  
одлике Средње  
Америке**

# Становништво Средње Америке

- Постојбина преколумбовских цивилизација: Маја (Јукатан), Астека (Мексичка висораван), Толтека



- 16. век- шпански освајачи-конквистадори
- Моћне државе покорене



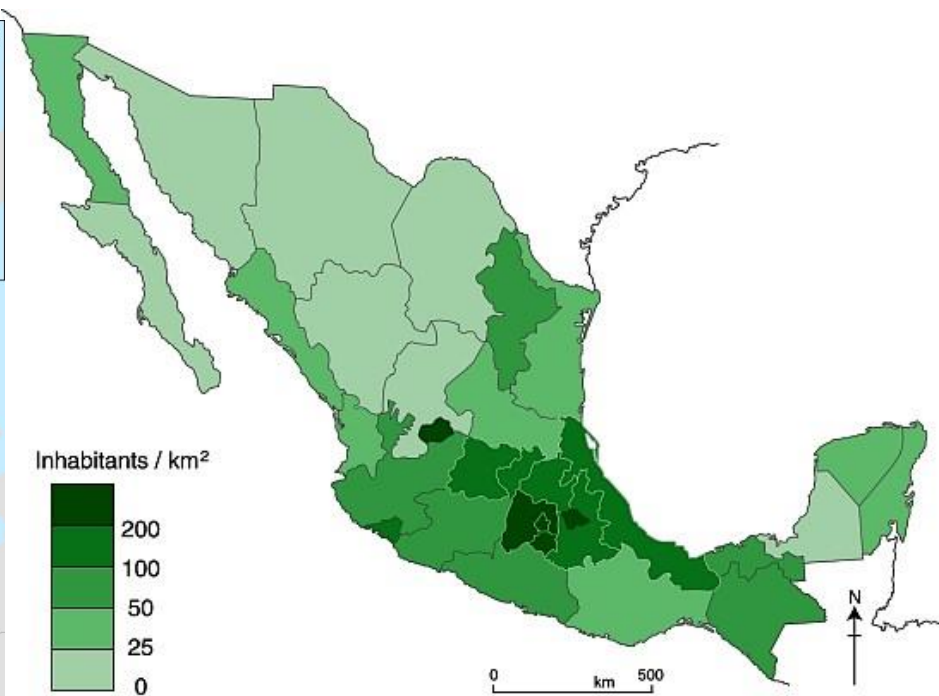
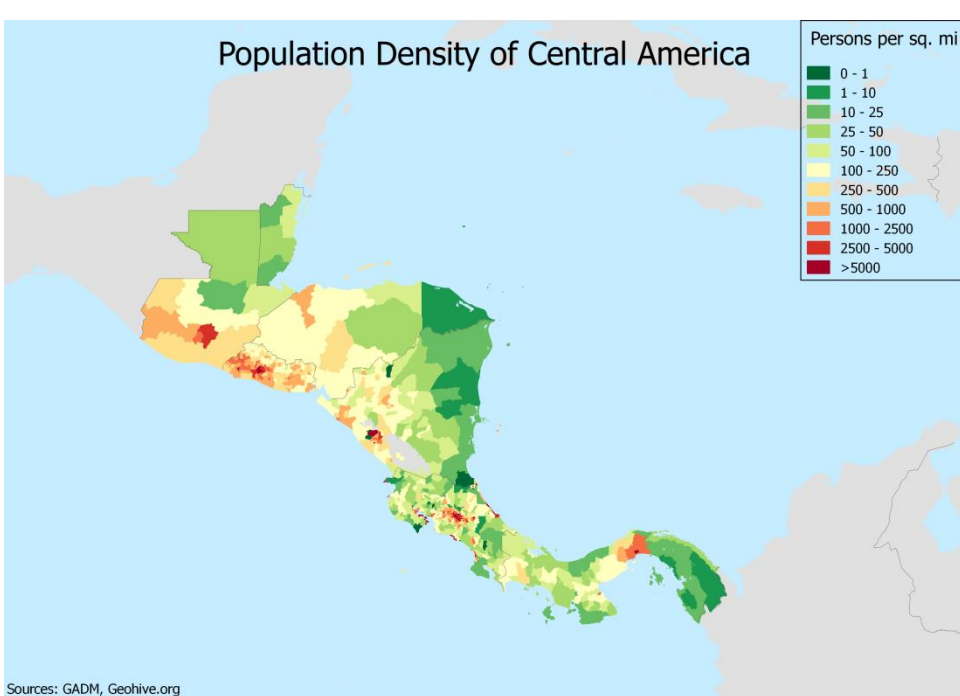
# Број становника Средње Америке

- Мексико и Централна Америка- око 181 милион становника
- Кариби- око 36 милиона становника



# Густина насељености Средње Америке

- Густо насељена регија
- Највећа густина насељености на Карипским острвима: Барбадос (667), Хаити (350)




# Расна структура становништва

- Хетерогена
- Мешање раса последња 4 века
- Мелези:
  - Местици
  - Мулати
  - Замбоси



# Расна структура становништва

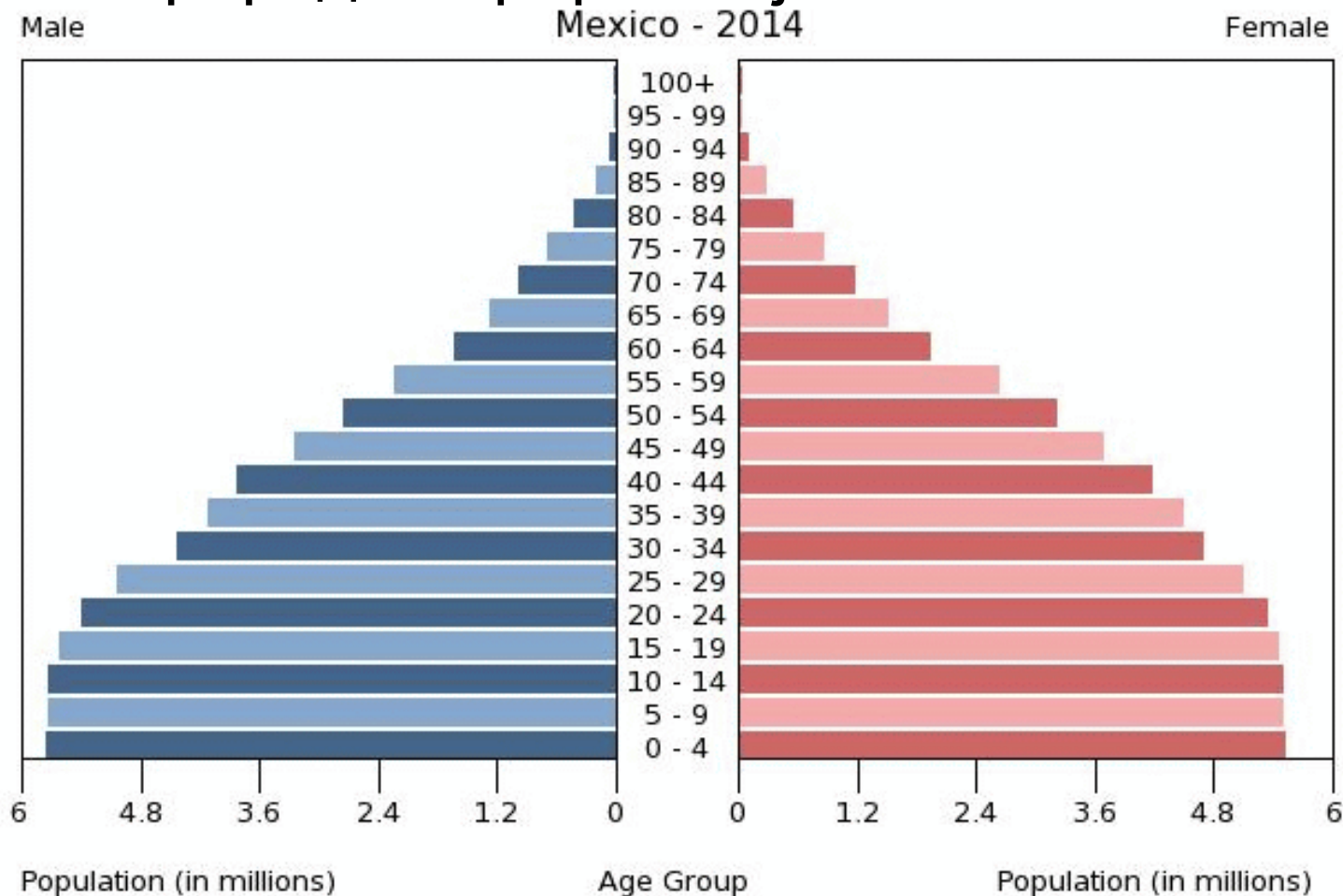
- Местици су већинско становништво Средње Америке



- Осим:
  - Гватемале-Индијанци
  - Хондурас- креоли
  - Кариба- црнци и мулати
  - Хаити, Јамајка- црнци
  - Куба, Порторико- белци
  - Доминиканска Република- местици

# Старосна структура становништва

- Младо становништво (1/3)
- Висок природни прираштај





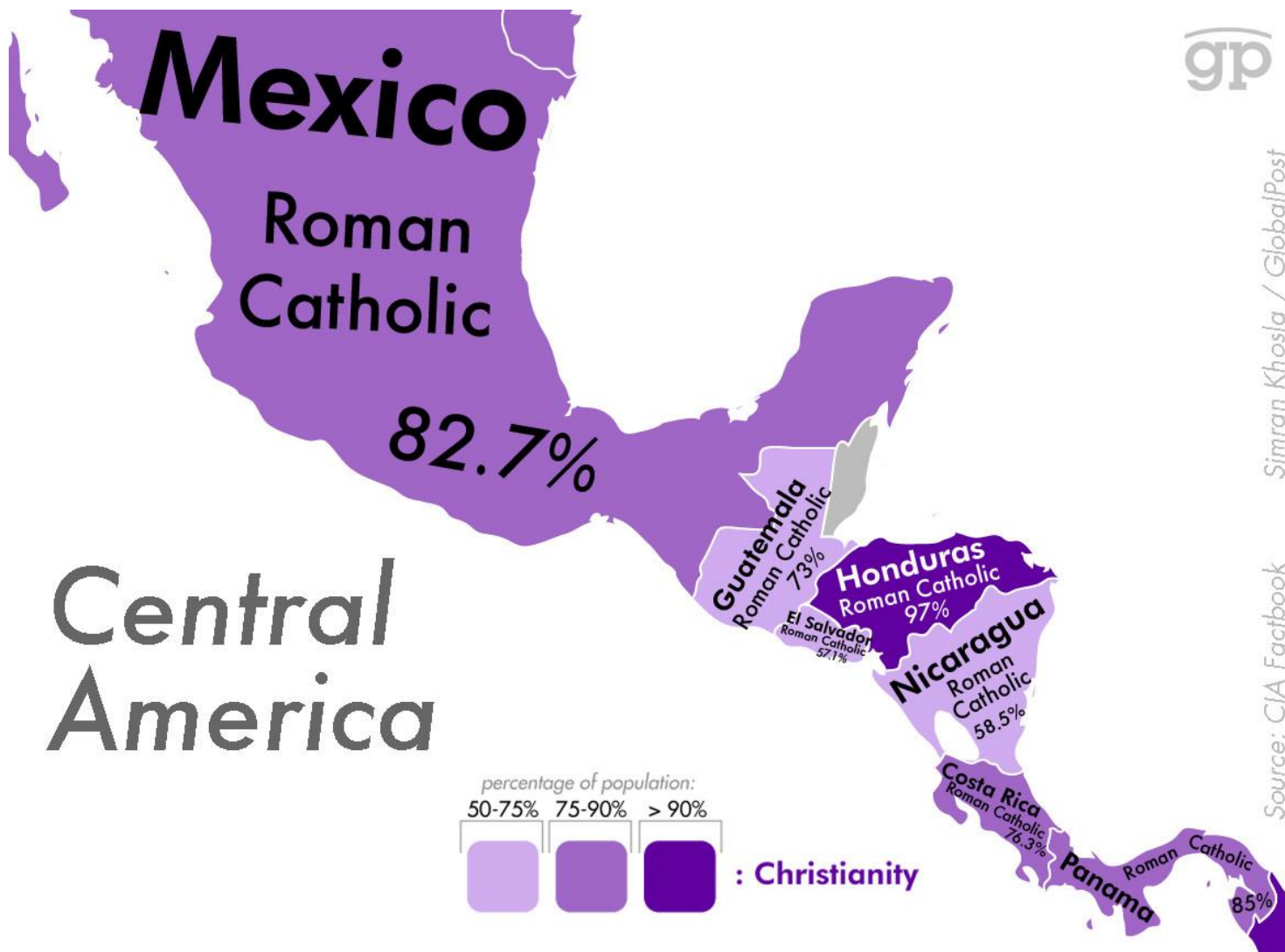
# Језичка структура становништва

- Шпански језик (у некадашњим шпанским колонијама)
- Енглески језик (у Белизеу- некадашња британска колонија)



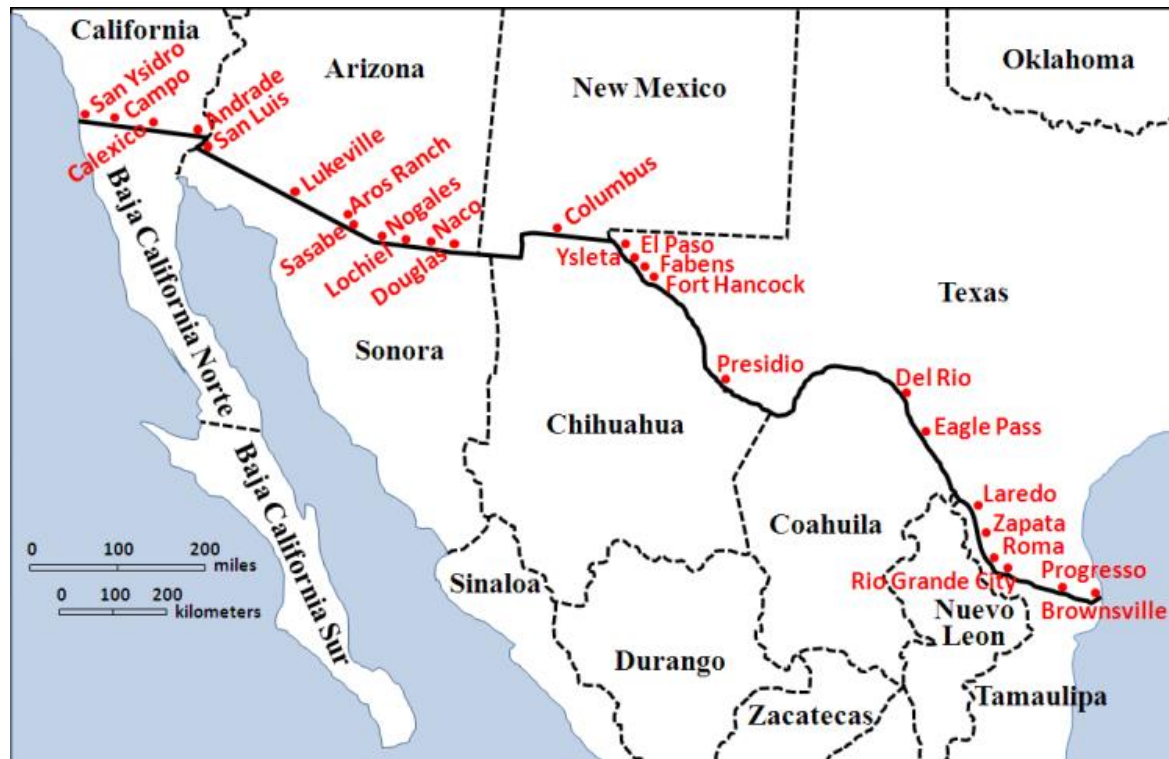
# Верска структура становништва

## Католицизам



# Миграције становништва

- Емиграција радно способног становништва према САД и Канади
- често илегално
- Миграције село-град



# Насеља

- $\frac{3}{4}$  становништва Мексика живи у градовима
- Стални пораст градског становништва
- Највећи град регије: Сијудад Мексико (19,3 милиона ст.)





# Пољопривреда

## за извоз

### (плантаже)

- Шећерна трска
- Какао
- Банана
- Кафа
- Дуван
- Памук
- Агруми
- Ананас

## за исхрану

### становништва

- Кукуруз
- Сирак
- Просо
- Пшеница
- Пасуљ
- Пиринач
- Соја

# Рудно богатство

- Нафта и природни гас (Мексички залив)
- Сребро (Мексико)
- Боксит (Јамајка, Доминиканска Република)
- Никл (Куба)



# Индустрија

- Прехрамбена
- Текстилна
- Дуванска



- Мексико
- Хемијска и петрохемијска:  
Куба



# Туризам

## Мексико

- Стари градови на Мексичкој висоравни
- Ископине градова (Чичен Ица)
- Летовалишта на тихоокеанској обали (Акапулко) и карипској обали (Канкун)

## Куба

- Хавана
- Варадеро
- Сантјаго де Куба





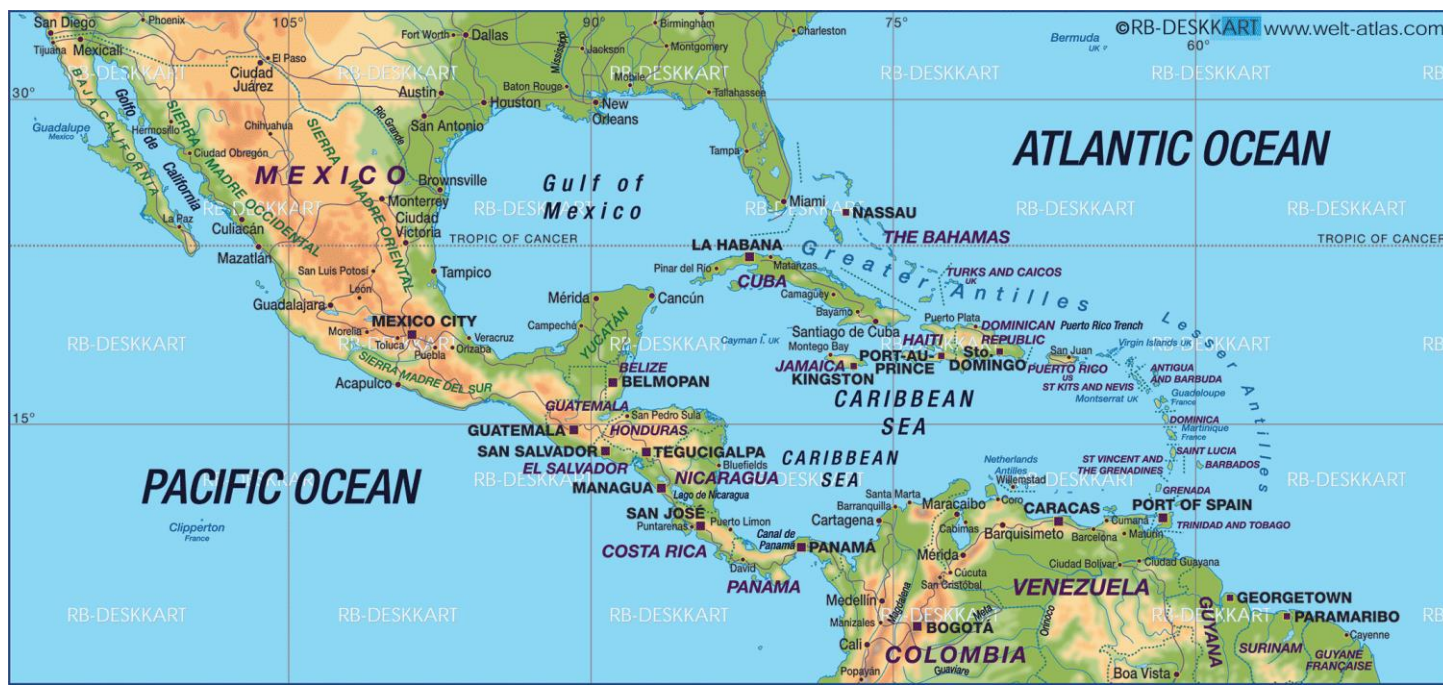
Куба





# Регионална подела

- Континентални и острвски део
- Континентални део: Мексико и Централна Америка
- Острвски део- Карипска острва: Велики и Мали Антили, Бахамска острва



# Карипска острва

- Велики Антили:  
Куба, Хаити,  
Порторико, Јамајка
- Мали Антили:  
Приветрена  
(Тринидад и Тобаго,  
Гренада, Мартиник),  
Заветрена (Ангилџа,  
Антигва и Барбуда,  
Девичанска острва,  
Гваделуп)

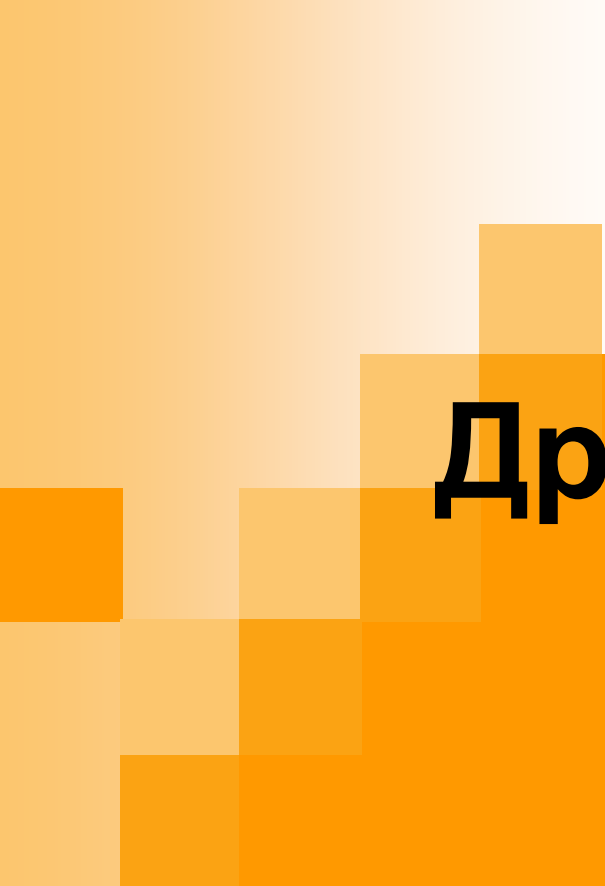


# Политичка подела

- Континентални део- 8 земаља
- Острвски део- 25 земаља
- Највећа држава- Мексико
- Средња Америка је део Латинске Америке (прошлост и шпански језик)
- Економски и политички утицај САД







# **Друштвеноекономске одлике Средње Америке**

**Белешка**

# Друштвеноекономске одлике Средње Америке

- Постојбина индијанских цивилизација (Маје, Астеци)
- Местици и Индијанци, на острвима црнци и мулати
- Највећи градови: Сијудад Мексико и Хавана
- Поопривредна област-плантаже: кукуруз, кафа, шећерна трска, какао, банане, кафа
- Мексико- највећа, најмногољуднија, најзначајнија рударско-индустријска држава регије

# Извори фотографија

- <http://www.maps-world.net/images/central-america-map.jpg>
- [https://sr.wikipedia.org/wiki/%D0%94%D0%B0%D1%82%D0%BE%D1%82%D0%B5%D0%BA%D0%B0:Mapa\\_Panamskog\\_kanala\\_i\\_okoline.jpg](https://sr.wikipedia.org/wiki/%D0%94%D0%B0%D1%82%D0%BE%D1%82%D0%B5%D0%BA%D0%B0:Mapa_Panamskog_kanala_i_okoline.jpg)
- [https://sr.wikipedia.org/wiki/%D0%94%D0%B0%D1%82%D0%BE%D1%82%D0%B5%D0%BA%D0%B0:Panama\\_Canal\\_Gatun\\_Locks.jpg](https://sr.wikipedia.org/wiki/%D0%94%D0%B0%D1%82%D0%BE%D1%82%D0%B5%D0%BA%D0%B0:Panama_Canal_Gatun_Locks.jpg)
- [https://sr.wikipedia.org/wiki/%D0%94%D0%B0%D1%82%D0%BE%D1%82%D0%B5%D0%BA%D0%B0:Panama\\_Canal\\_Map\\_EN.png](https://sr.wikipedia.org/wiki/%D0%94%D0%B0%D1%82%D0%BE%D1%82%D0%B5%D0%BA%D0%B0:Panama_Canal_Map_EN.png)
- [https://upload.wikimedia.org/wikipedia/commons/e/e2/Yucat%C3%A1n\\_Peninsula.png](https://upload.wikimedia.org/wikipedia/commons/e/e2/Yucat%C3%A1n_Peninsula.png)
- [https://upload.wikimedia.org/wikipedia/commons/a/ae/Map\\_mexico\\_volcanoes.gif](https://upload.wikimedia.org/wikipedia/commons/a/ae/Map_mexico_volcanoes.gif)
- <http://ww2.volcanodiscovery.com/typo3temp/pics/cbb81fe423.jpg>
- <https://upload.wikimedia.org/wikipedia/commons/thumb/a/a5/Mexico-Popocatepetl.jpg/800px-Mexico-Popocatepetl.jpg>
- [https://upload.wikimedia.org/wikipedia/commons/thumb/f/f7/Colima\\_volcano.jpg/420px-Colima\\_volcano.jpg](https://upload.wikimedia.org/wikipedia/commons/thumb/f/f7/Colima_volcano.jpg/420px-Colima_volcano.jpg)
- [https://upload.wikimedia.org/wikipedia/commons/thumb/d/d1/Pico\\_from\\_Fortin\\_2\\_enhanced2.jpg/420px-Pico\\_from\\_Fortin\\_2\\_enhanced2.jpg](https://upload.wikimedia.org/wikipedia/commons/thumb/d/d1/Pico_from_Fortin_2_enhanced2.jpg/420px-Pico_from_Fortin_2_enhanced2.jpg)
- [https://en.wikipedia.org/wiki/File:Geographic\\_Map\\_of\\_Mexico.jpg](https://en.wikipedia.org/wiki/File:Geographic_Map_of_Mexico.jpg)
- [https://en.wikipedia.org/wiki/File:Field\\_near\\_San\\_Miguel\\_de\\_Allende.jpg](https://en.wikipedia.org/wiki/File:Field_near_San_Miguel_de_Allende.jpg)
- <http://geo-mexico.com/wp-content/uploads/2013/07/Fig4-5-color.jpg>
- <http://www.trbimg.com/img-5629463e/turbine/sfl-blog-253-hurricane-study-20151022-001/650/650x366>
- <http://static.memrise.com/uploads/mems/output/2937480-130628003604.png>
- [https://upload.wikimedia.org/wikipedia/commons/c/ce/Mexico\\_rivers.jpg](https://upload.wikimedia.org/wikipedia/commons/c/ce/Mexico_rivers.jpg)
- [https://upload.wikimedia.org/wikipedia/commons/thumb/1/15/Rio\\_Grande\\_River\\_near\\_Albuquerque.JPG/800px-Rio\\_Grande\\_River\\_near\\_Albuquerque.JPG](https://upload.wikimedia.org/wikipedia/commons/thumb/1/15/Rio_Grande_River_near_Albuquerque.JPG/800px-Rio_Grande_River_near_Albuquerque.JPG)
- [https://upload.wikimedia.org/wikipedia/commons/thumb/5/51/Chichen\\_itza\\_3.jpg/450px-Chichen\\_itza\\_3.jpg](https://upload.wikimedia.org/wikipedia/commons/thumb/5/51/Chichen_itza_3.jpg/450px-Chichen_itza_3.jpg)
- [https://upload.wikimedia.org/wikipedia/commons/a/a7/Aztec\\_calendar.svg](https://upload.wikimedia.org/wikipedia/commons/a/a7/Aztec_calendar.svg)
- <https://en.wikipedia.org/wiki/File:Maya-Maske.jpg>
- <http://geo-mexico.com/wp-content/uploads/2011/02/mexico-population-density-map.jpg>
- <http://i.imgur.com/mmTz9ci.png>
- [http://2.bp.blogspot.com/-tmpRCByc0JE/Ttaz3k9g-sI/AAAAAAAAAiw/i6FhUPQhBdY/s1600/Mexico\\_Population\\_Density.jpg](http://2.bp.blogspot.com/-tmpRCByc0JE/Ttaz3k9g-sI/AAAAAAAAAiw/i6FhUPQhBdY/s1600/Mexico_Population_Density.jpg)
- [http://news.bahai.org/sites/news.bahai.org/files/imagecache/bwns\\_feature\\_image/sites/news.bahai.org/files/images/752\\_00\\_hond5.jpg](http://news.bahai.org/sites/news.bahai.org/files/imagecache/bwns_feature_image/sites/news.bahai.org/files/images/752_00_hond5.jpg)
- <http://www4.picturepush.com/photo/a/12467882/img/Anonymous/Mestizo-People.jpg>
- <http://www.indexmundi.com/graphs/population-pyramids/mexico-population-pyramid-2014.gif>
- [https://upload.wikimedia.org/wikipedia/commons/0/03/Map-Romance\\_Latin\\_America.svg](https://upload.wikimedia.org/wikipedia/commons/0/03/Map-Romance_Latin_America.svg)
- <http://i.imgur.com/FIXGIYC.jpg>
- [https://familysearch.org/learn/wiki/en/images/7/7c/United\\_States\\_-\\_Mexico\\_Border\\_Stations.png](https://familysearch.org/learn/wiki/en/images/7/7c/United_States_-_Mexico_Border_Stations.png)
- [https://farm1.staticflickr.com/75/163190718\\_48248dfb2b\\_z\\_d.jpg?zz=1](https://farm1.staticflickr.com/75/163190718_48248dfb2b_z_d.jpg?zz=1)
- [https://en.wikipedia.org/wiki/File:Plaza\\_de\\_la\\_Constitucion\\_Ciudad\\_de\\_Mexico\\_City.jpg](https://en.wikipedia.org/wiki/File:Plaza_de_la_Constitucion_Ciudad_de_Mexico_City.jpg)
- [https://upload.wikimedia.org/wikipedia/commons/thumb/8/8b/Angel\\_de\\_la\\_Independencia\\_Mexico\\_City.jpg/375px-Angel\\_de\\_la\\_Independencia\\_Mexico\\_City.jpg](https://upload.wikimedia.org/wikipedia/commons/thumb/8/8b/Angel_de_la_Independencia_Mexico_City.jpg/375px-Angel_de_la_Independencia_Mexico_City.jpg)
- [http://investingnews.com/files/companies-currently-exploring-and-mining-silver-in-mexico\\_1118\\_451918\\_0\\_14086406\\_500.jpg](http://investingnews.com/files/companies-currently-exploring-and-mining-silver-in-mexico_1118_451918_0_14086406_500.jpg)
- <http://m.c.lnkd.licdn.com/mpr/mpr/AEAAQAAAAAAAK6AAAAAJDyZyZvKjYcWLTi0YTgtNDFiMy1hYjkyLTkyZjNIMWUyMTA0Zg.jpg>
- <http://www.globalresearch.ca/wp-content/uploads/2015/05/maquilas.jpg>
- [http://www.crowley.com/var/ezflow\\_site/storage/images/media/images/locations/central-america/panama-del-monte-labeling/20339-1-eng-US/Panama-Del-Monte-Labeling\\_slideshow\\_large.jpg](http://www.crowley.com/var/ezflow_site/storage/images/media/images/locations/central-america/panama-del-monte-labeling/20339-1-eng-US/Panama-Del-Monte-Labeling_slideshow_large.jpg)
- <http://www.allabouttailormadetravel.com/cuba/wp-content/uploads/2011/12/Cuban-beaches-zc.jpg>
- <http://www.motor-guides.com/wp-content/uploads/2014/12/Vintage-American-car-Cuba-by-Robin-Thom.jpg>
- <http://www.luxuo.com/wp-content/uploads/2015/07/Cuba-streets.jpg>
- [https://cdn1.vox-cdn.com/thumbor/EY8bdxt-wDbay7F7jzdf6SLWclw=/cdn0.vox-cdn.com/uploads/chorus\\_asset/file/2646518/27976290\\_c0a57df452\\_o.0.jpg](https://cdn1.vox-cdn.com/thumbor/EY8bdxt-wDbay7F7jzdf6SLWclw=/cdn0.vox-cdn.com/uploads/chorus_asset/file/2646518/27976290_c0a57df452_o.0.jpg)
- <http://globalknowable.com/wp-content/uploads/2015/06/Cuba-and-American-Cars.jpg>
- <http://www.welt-atlas.de/datenbank/karten/en/karte-0-9011-en.gif>
- <http://gr8traveltips.com/wp-content/uploads/2012/10/map.gif>
- [http://2012books.lardbucket.org/books/regional-geography-of-the-world-globalization-people-and-places/section\\_08/c6a215ecde3d3428ed2845dbac87cfb8.jpg](http://2012books.lardbucket.org/books/regional-geography-of-the-world-globalization-people-and-places/section_08/c6a215ecde3d3428ed2845dbac87cfb8.jpg)



**Хвала на пажњи!**